

BYNATUR - FRA GRÅ TIL GRØNNE FORBINDELSER

AKSEN HARALDRUD - VALLE HOVIN

GRUPPE 3 - MARTE TANGEN, HANNAH DAHLBY NILSEN, ILKA DOVAL, KATRINE SPJUDVIK



HVORDAN BRUKE BYNATUR TIL Å SKAPE GODE NABOLAG INNENFOR DEN GRØNNE RINGEN?

LAA 341 BYLANDSKAPET SOM SOSIAL ARENA

GRØNNE FORBINDELSER

Vi ønsker å bringe *Den Grønne Ringen* inn på Ulven og bruke vegetasjon til å knytte sammen grøntnettverk og nabolag, for å bedre livskvalitet, biologisk mangfold, lokalklima og overvannshåndtering. Målet er å utvikle gode forbindelser som skaper identitet og nabolagsfølelse.

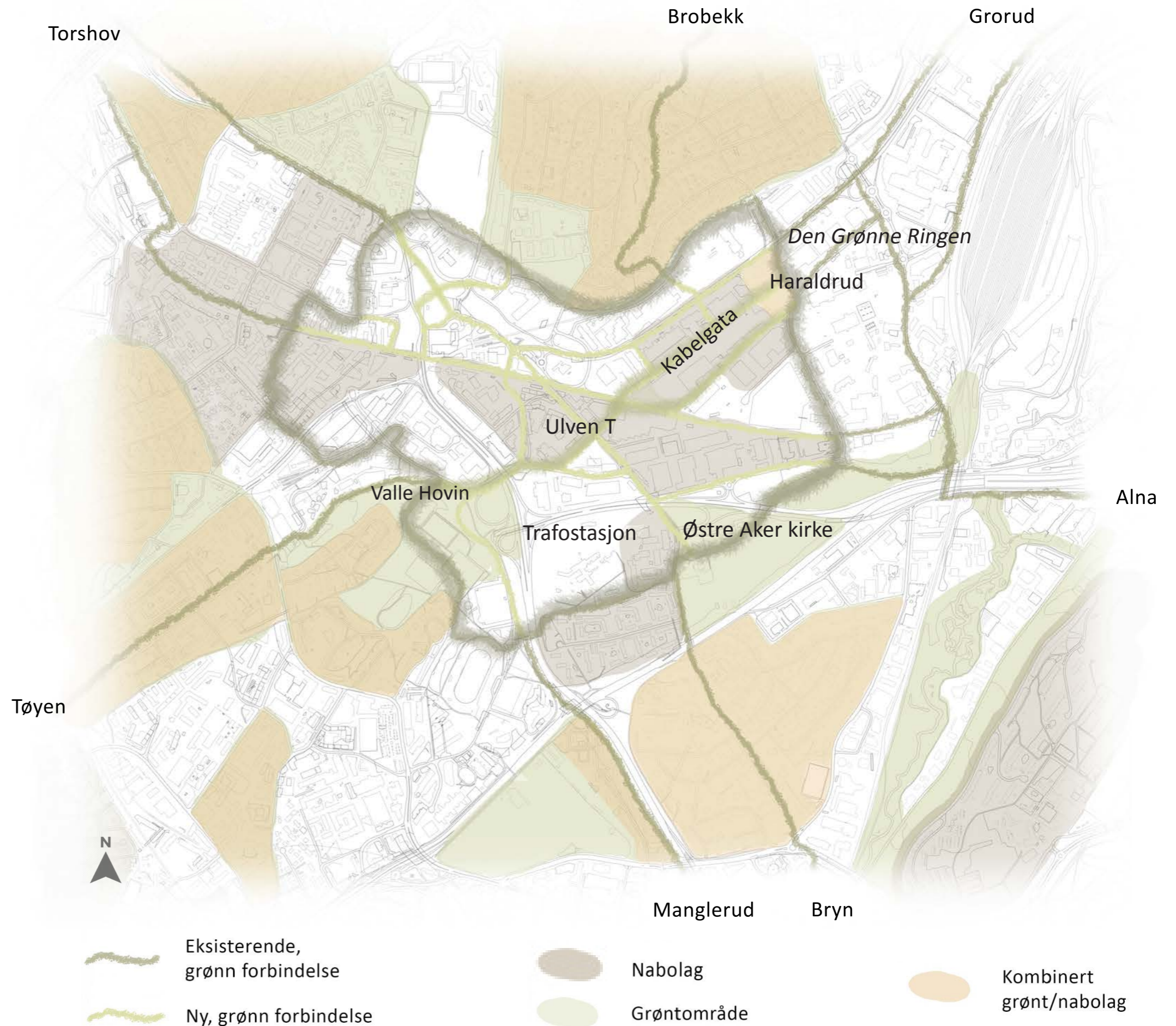
Kartet viser eksisterende nabolag og grøntområder, og hvordan de foreslåtte nye grønne forbindelsene kobles sammen med de eksisterende utenfor *Den Grønne Ringen*.

OVERORDNET KONSEPT



Det overordnede konseptet vårt er *Den Grønne Ø'en*. Det er denne aksen, Haraldrud til Valle Hovin, vi har valgt å detaljere i prosjektet vårt.

OPPDELING AV PROSJEKTET



VÅRE OVERORDNEDE DESIGNSTRATEGIER FOR GODE NABOLAG

Skape varierte uteareal hvor alle finner sin plass.

Gi rom for sosiale plasser for mange i lag og private plasser.

Skape grønne gågater og gode forbindelser på tvers av nabolagene.

Skape visuelt innbydende uteareal med mening - noe å høre til og være stolt av.



Tegne kritt



Låne av andre

Grunnleggende nabolagsprinsipp fra SSB (Slagsvold og Lima, 2009) og "Lærdom fra Løren" (Selvaag bolig, 2019).

Folk får flere sosiale og trygghetsmessige goder gjennom nabolaget, og kan ta del til ulik grad; Noen er på hils, noen låner av hverandre.

Samhørighet, fellesskap tillit og trygghet er grunnlaget for nabolag med gode bånd. Det åpner for å la barn leke ute, arbeid for fellesinteresser og dugnad.



Et tilfeldig møte

FASE 1 - REGISTRERINGER OG FORESLÅTT NY GRØNNSTRUKTURPLAN

Den overordnede planen viser et forslag på de grønne forbindelsene som kan knytte *Den Grønne Ringen* sammen. Videre i oppgaven skal vi fokusere på Kabelgata som er prosjektområdet vårt. Kabelgata kan bli et eksempel på hvordan de andre grønne forbindelsene kan bli.

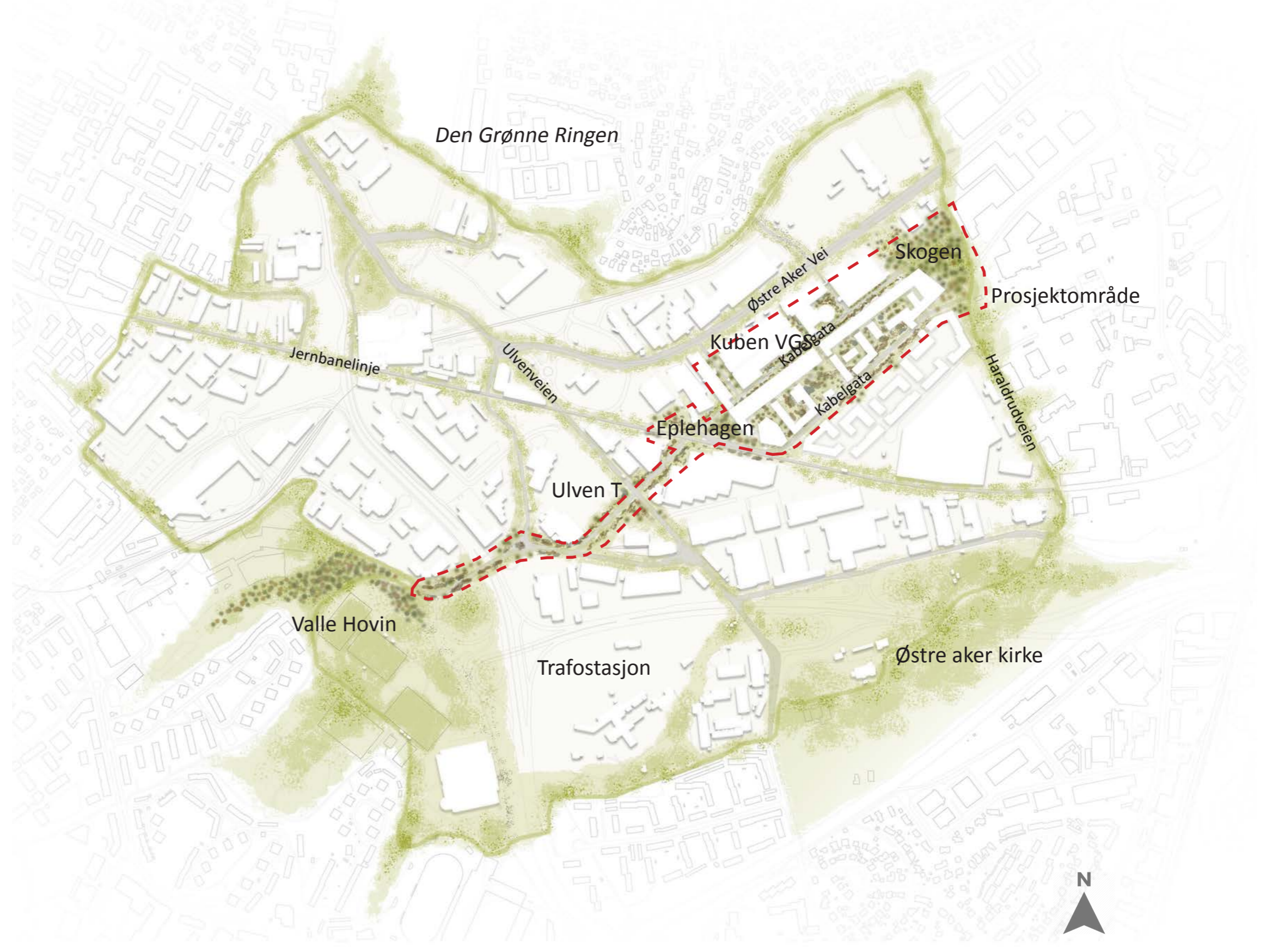
STØYKART



GRØNNSTRUKTUR I DAG



VANNAVRENNING



FASE 2 - VEGETASJONSKONSEPT - GRADIENT - FRA DET VILLE TIL DET KULTIVERTE

Gradienten er et vegetasjonskonsept for prosjektområdet og detaljeringsområdet i aksen.



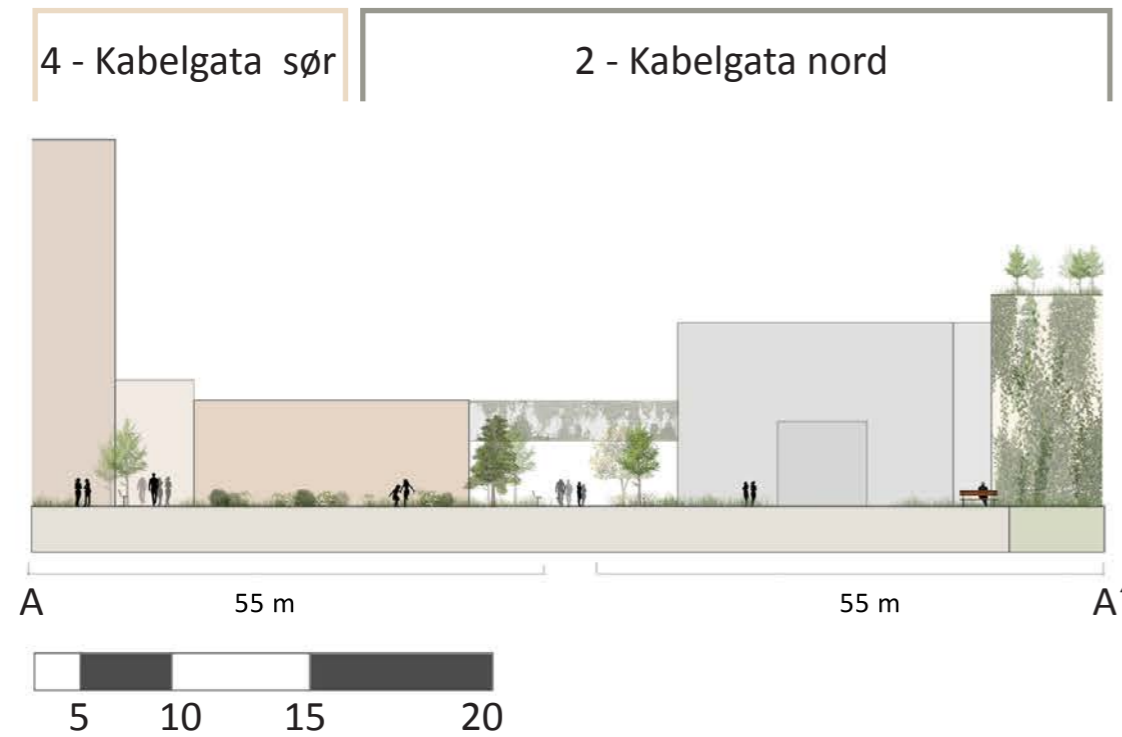
Vegetasjonskonseptet er inspirert av vegetasjon på stedet. Konseptet er en vegetasjonsgradient som går fra skog til kultivert og tilbake til skog igjen.



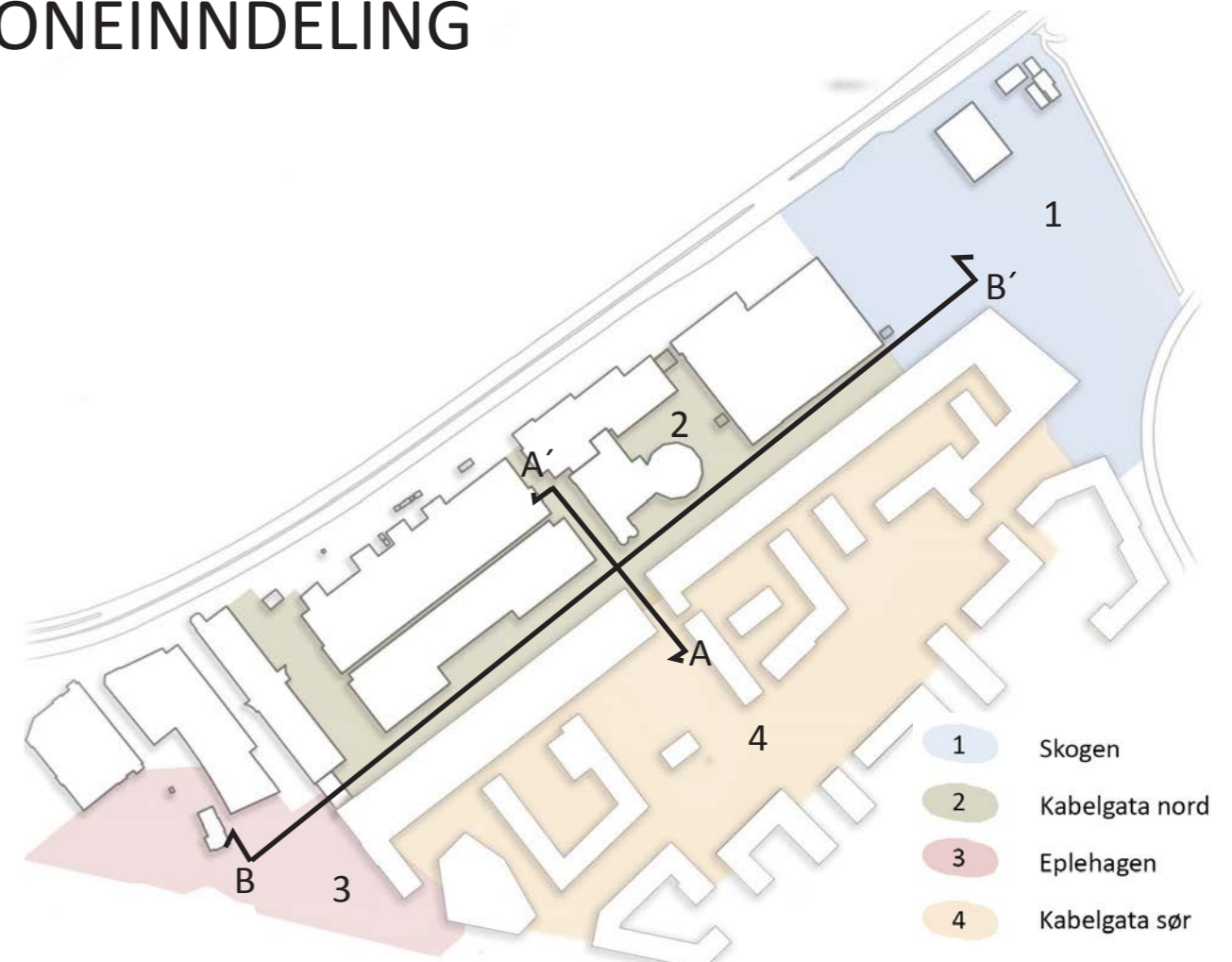
I Haraldrudveien, hvor *Den Grønne Ø'en* begynner i nord, er det planlagt en byskog som del av *Den Grønne Ringen*, som representerer det ville. Derfra går Kabelgata ned til den gamle Eplehagen, som representerer det kultiverte. Videre fra Eplehagen går Ø'en til Valle Hovin, hvor det i dag er et skogholt. Konseptet vårt spiller på denne forandringen i vegetasjon og vi ønsker å forsterke dette inntrykket i utformingen vår.



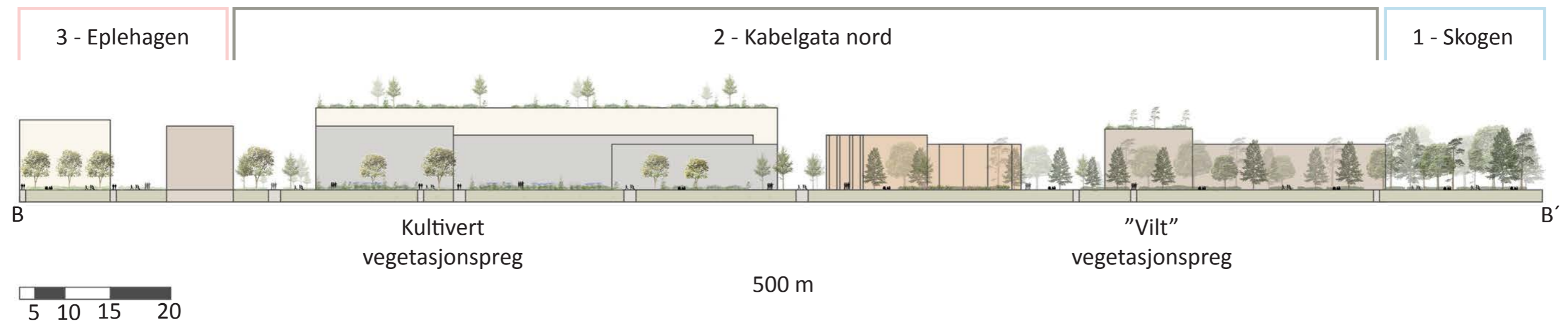
FASE 3 - SNITT GJENNOM PROSJEKTOMRÅDET OG SONEINNDELING



De nye byggene tilrettelegger for en åpning som er vist i snittet, da blir det en kobling mellom Kabelgata nord og sør.



Illustrasjonen viser soneinndeling for detaljeringsområdet.



Snittet viser endringen i vegetasjonen fra det ville vegetasjonspreget til det kultiverte.

1 - UTFORMING AV SKOGEN



- Gran/furu
- Bøk
- Rhododendron
- Eksisterende vegetasjon
- 1-2m bred grusvei
- 0,5m bred tråkket sti
- 3m bred hinderløype
- Oppholdsrom
- Klatreplanter
- Inngang
- Varelevering



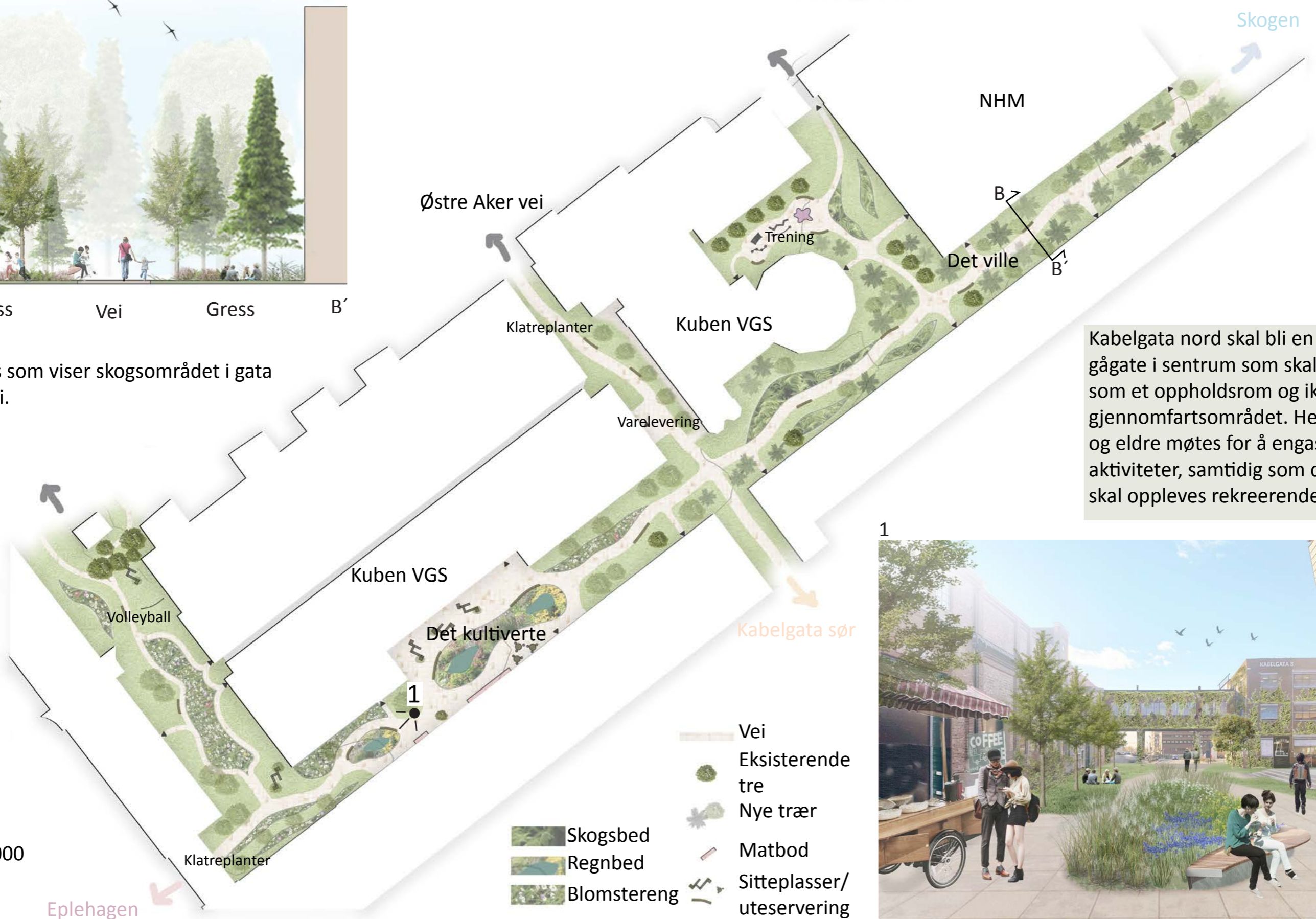
I denne tettpakkede skogen, skal en glemme at man er i byen. Ansatte i området, elever ved Kuben VGS og beboere i nabolagene rundt skal kunne trekke seg tilbake og nyte frisk luft i et mindre støyutsatt område enn før.

2 - DEN GRØNNE SENTRUMSGATA - KABELGATA NORD



B Gress Vei Gress B'
1:200

Gateoppriss som viser skogsområdet i gata med 4 m vei.

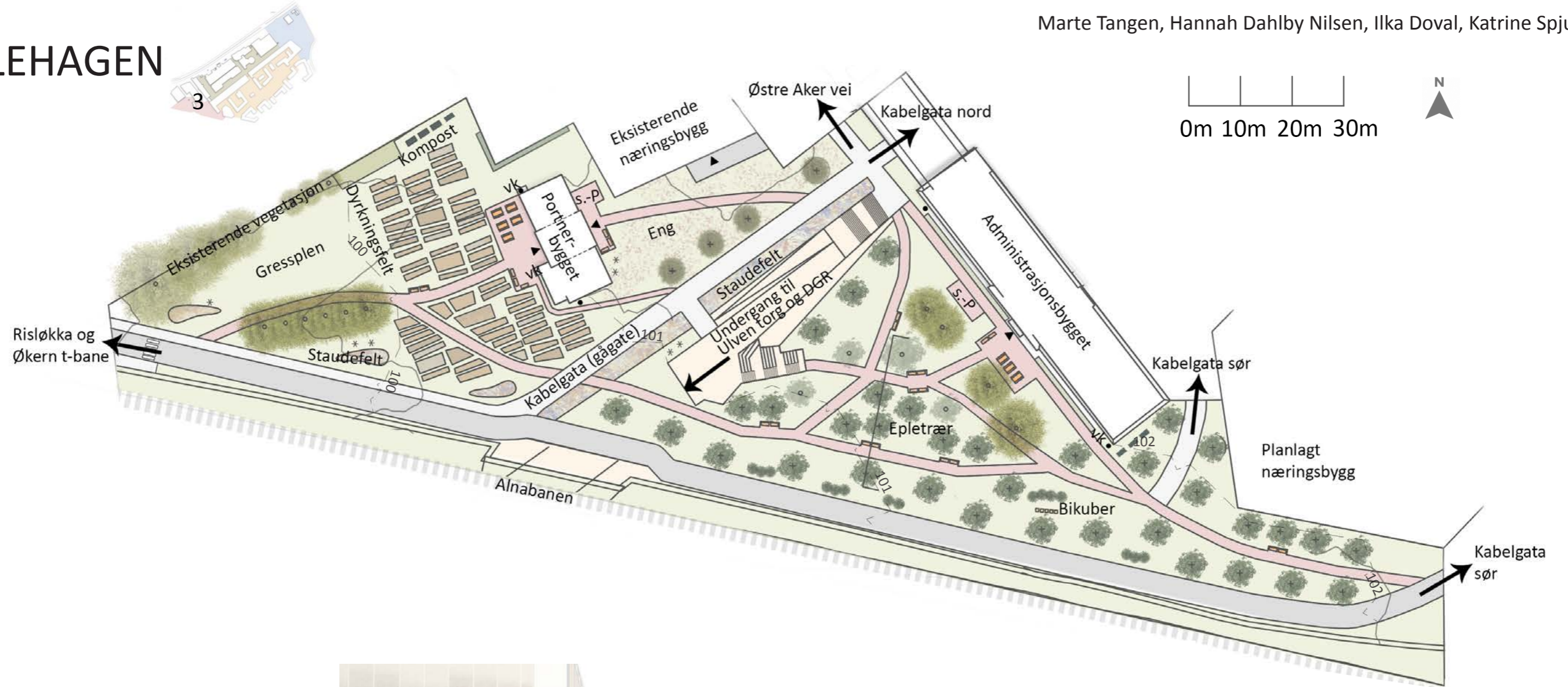


Kabelgata nord skal bli en grønn gågate i sentrum som skal fungere som et oppholdsrom og ikke bare et gjennomfartsområdet. Her skal unge og eldre møtes for å engasjere seg i aktiviteter, samtidig som det grønne skal oppleves rekreasjons.



- Vei
- Eksisterende tre
- Nye trær
- Matbod
- Sitteplasser/ uteservering
- Skogsbed
- Regnbed
- Blomstereng

3 - EPLEHAGEN



Målet med Eplehagen er å skape en nabolagspark med fokus på urbant landbruk. Den gamle eplehagen videreføres, men i en annen utforming enn den opprinnelige, med epletrær, bærbusker og bikuber. Vestsiden vil ha grønnsaksbed, samt stauddefelt med insektshotell og blomstereng.

Området vil bli et sted hvor nabolaget kan møtes for å dyrke, høste og tilberede mat, samt samles til felles måltider. Det vil også være en læringsarena med kurs om dyrkning og birøkt.



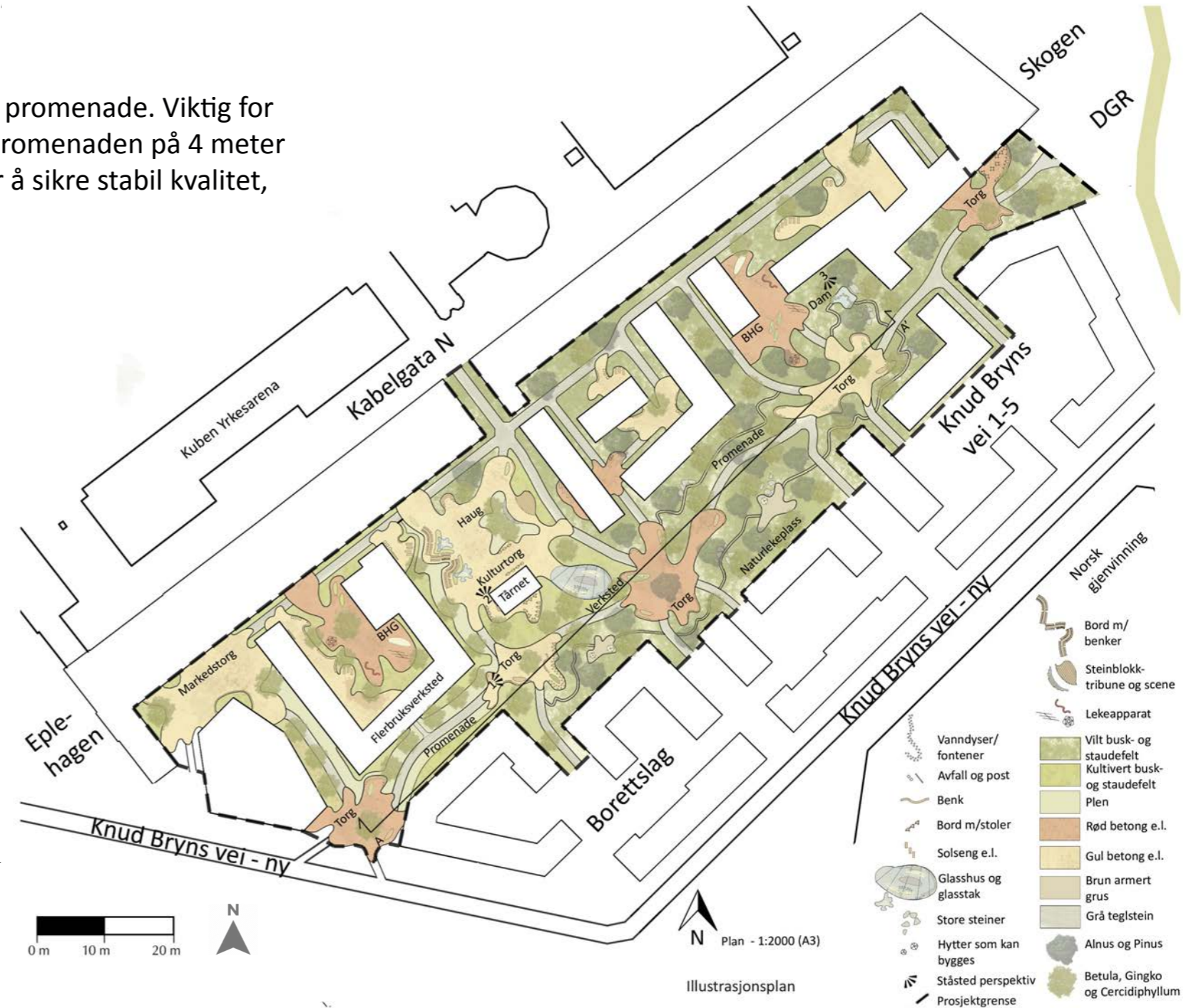
Dyrkningsfelt sett mot Portnerbygget. Eplehagen, admin.bygget og Tårnet kulturarena i bakgrunn.

- Nye epletrær
- Eksisterende epletrær
- Eksisterende bjørketrær
- Nye hjertetrær
- Nye fruktbusker
- Blomstereng
- Staudbed
- Gressplen
- Eksisterende hekk
- Ny hekk
- Grønnsaksbed
- Bikuber
- Insektshotell
- Gate for bil
- Gågate, 4 m
- Undergang m/trapp og rampe
- Grusvei, 1-2 m
- Benker m/bord
- Benker
- Kompost
- Regntønne
- Innganger
- v.k. = vannkran
- s.-P= sykkel-P

4 - KABELGATA SØR



Sentralt i løsningen er 7 halvoffentlige torg, små og store, koblet sammen av promenade. Viktig for torgene er løsninger som beboerne kan bruke fritt - det er god plass, som i promenaden på 4 meter bredde. Det er stor grad av kultivering, noe møblering og programmering for å sikre stabil kvalitet, og ikke la hele anlegget baseres på frivillighet.



Konseptuelt prinsippsnitt



Det nære nabolaget og møtet ved daglige rutiner i inngangspartiet

Møte mellom nabobarna for felles lek

Nabomøte i forbigarten på bilfri promenade

Nabolagets felles organiserte aktiviteter

Et annet sentralt grep er naturlekeplass av vilt preg rundt 4 torg. Den er egnet for nabobarna og foreldres sammenkobling. Delen er plantet og noe tilrettelagt, men oppfordrer til kreativ bruk i måten den imiterer frie muligheter i vill natur og utelater prefabrikerte apparater.